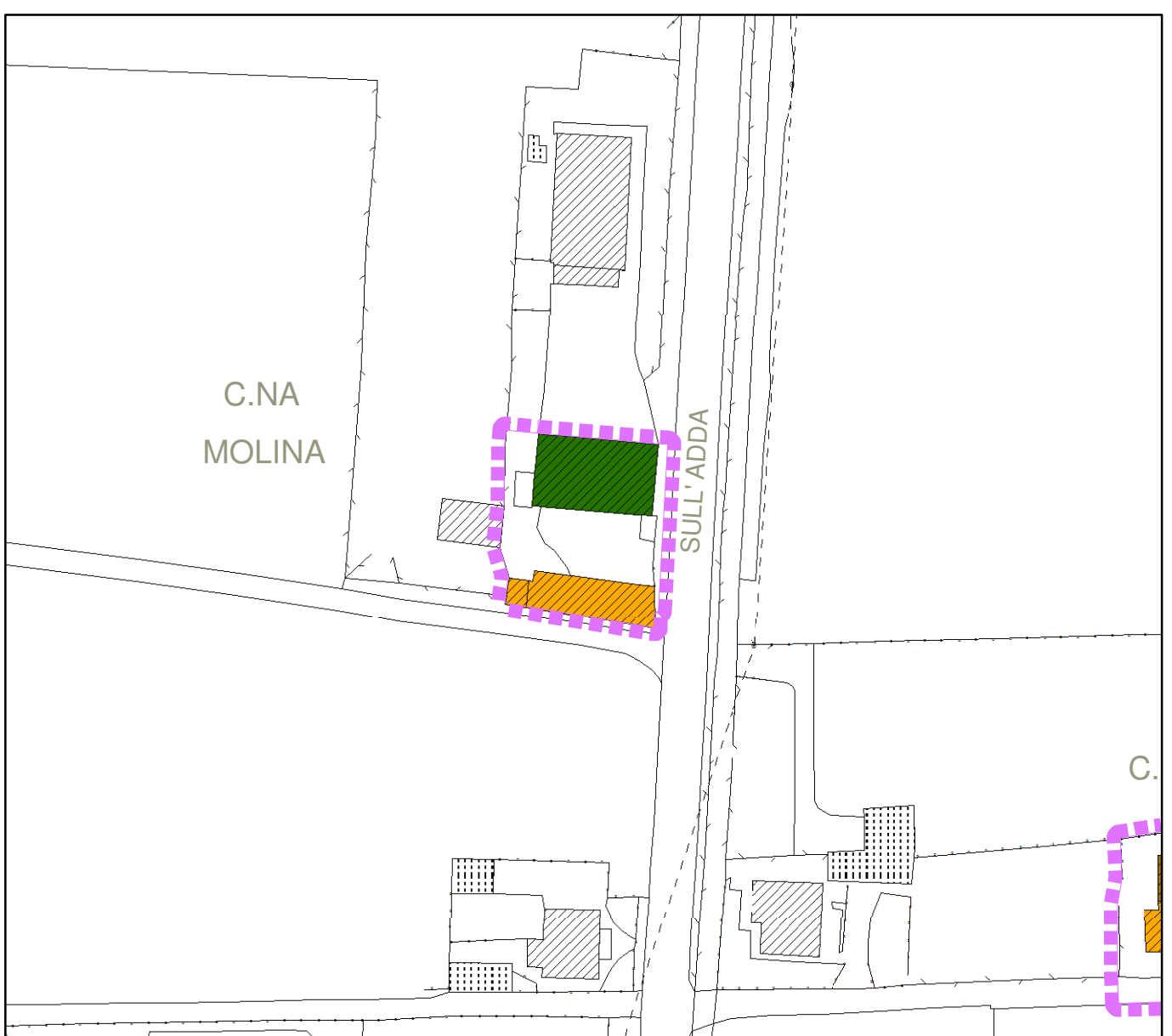
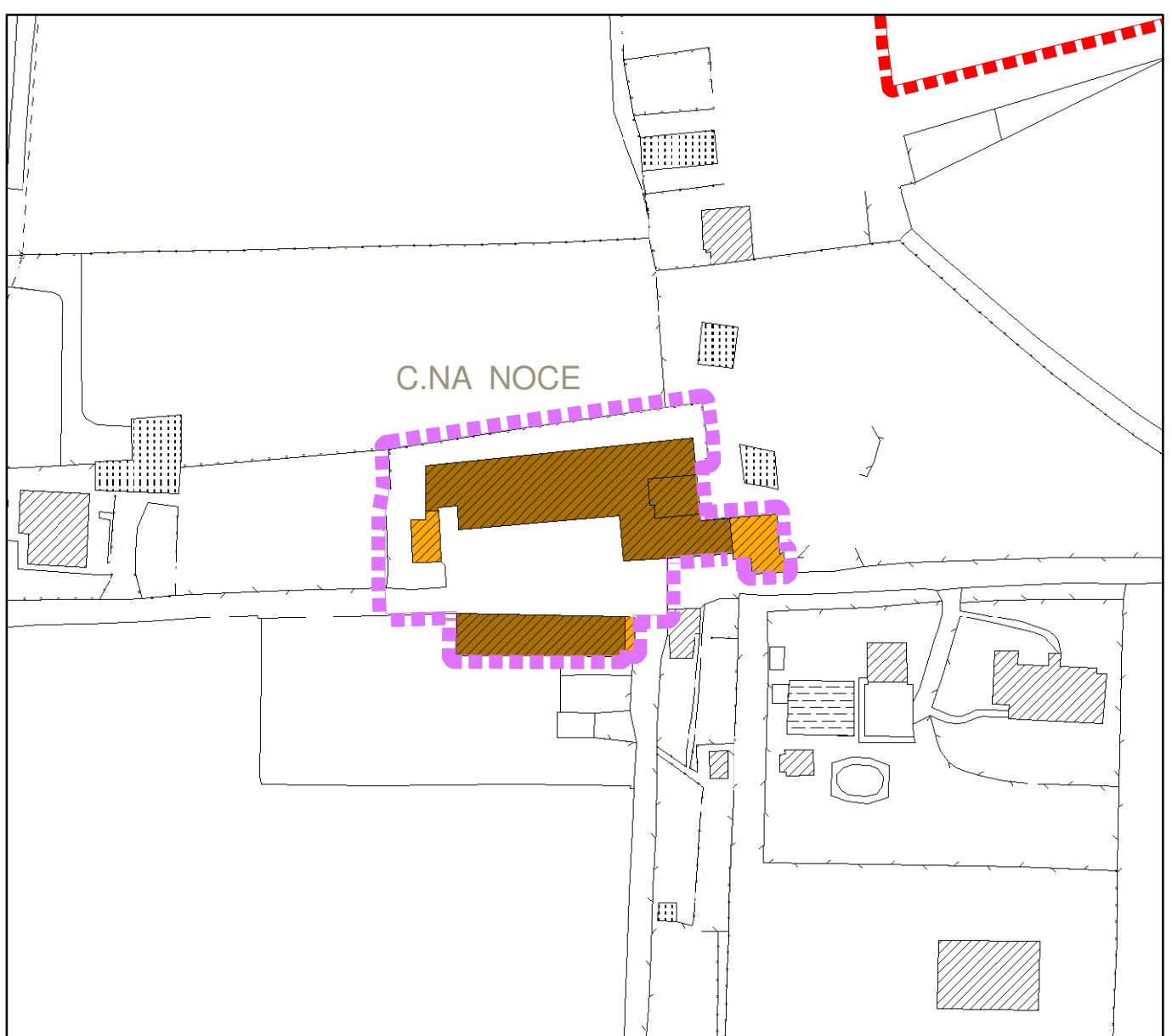


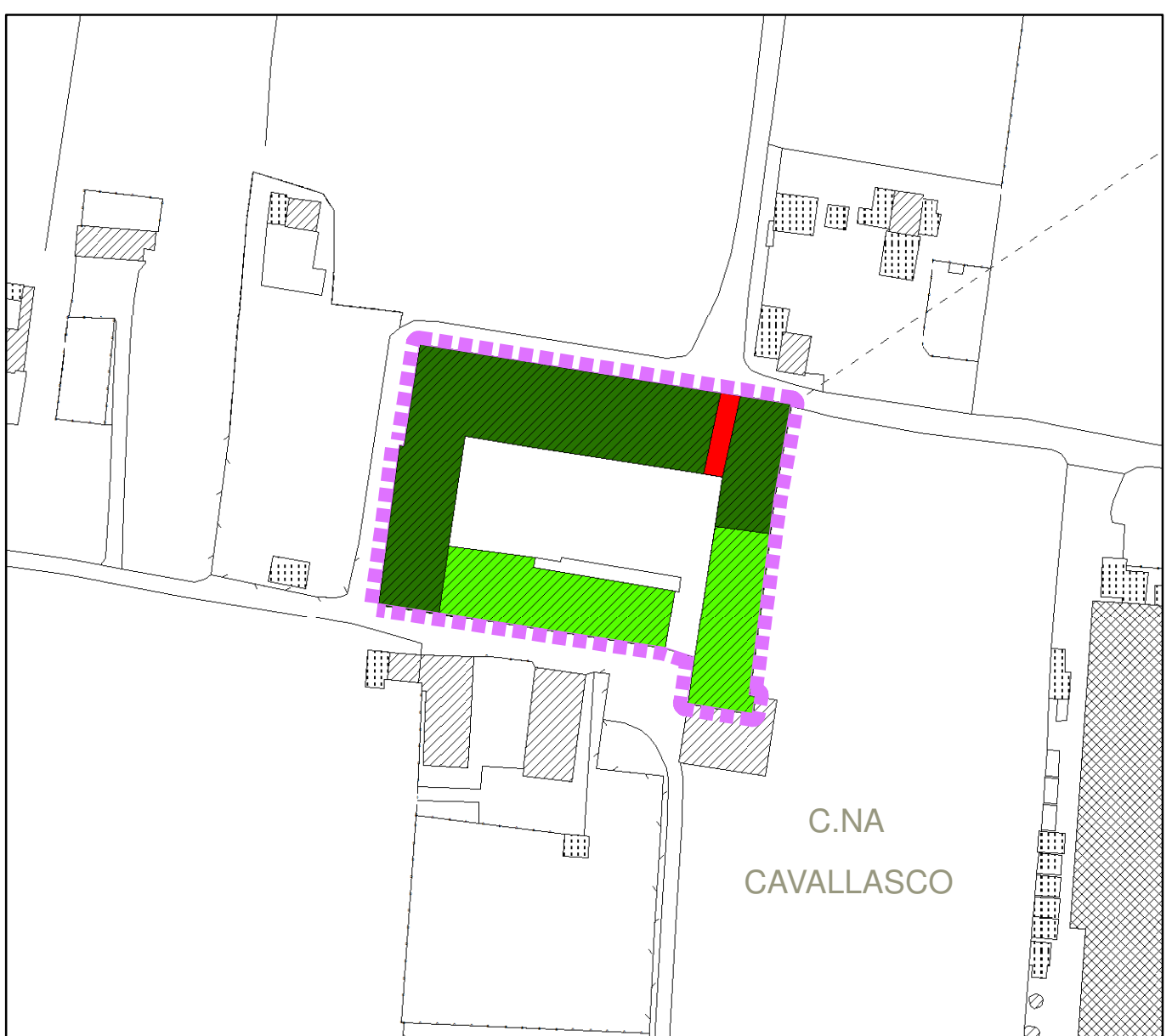
Cascina Della Vedova



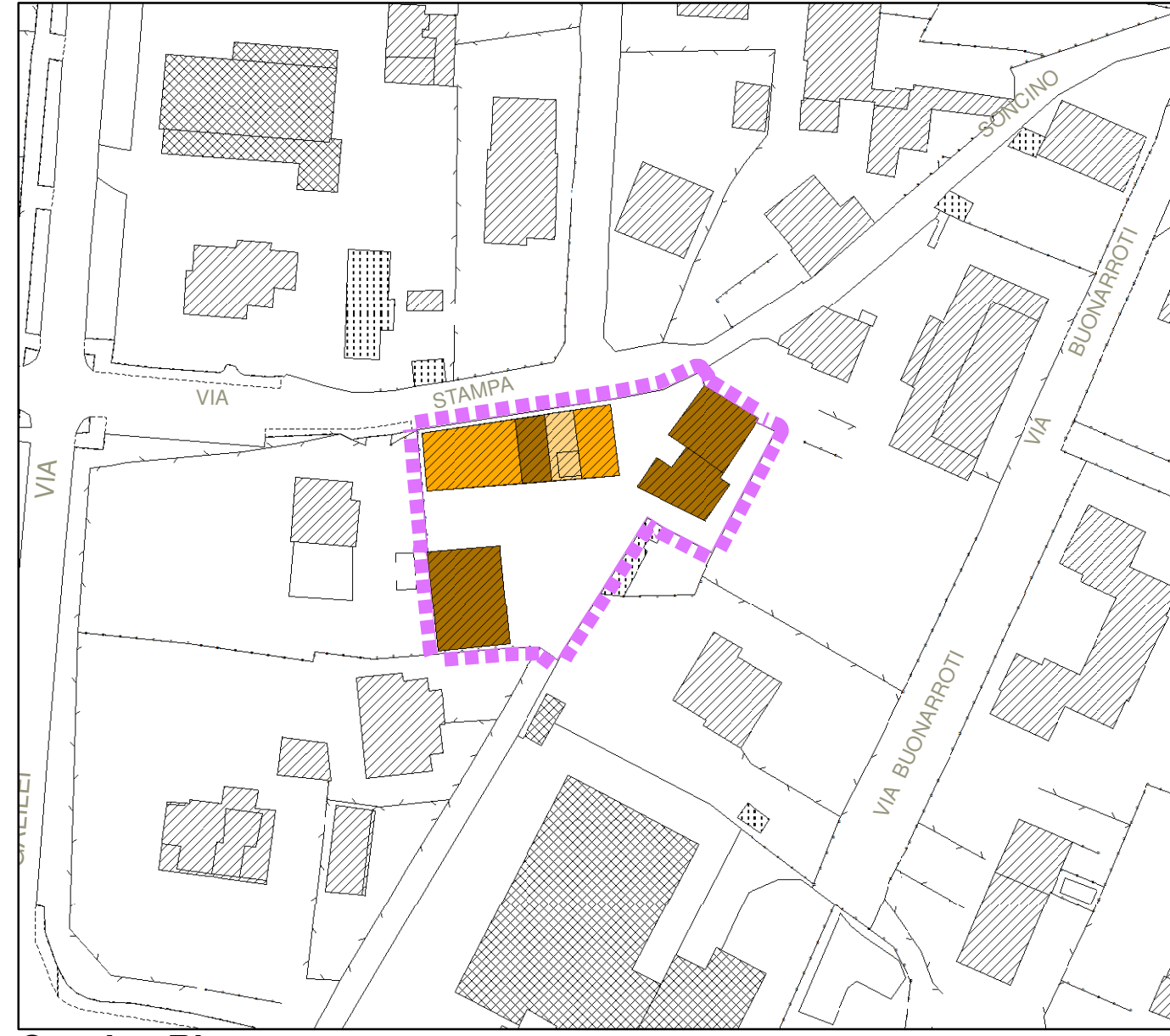
Cascina Molina



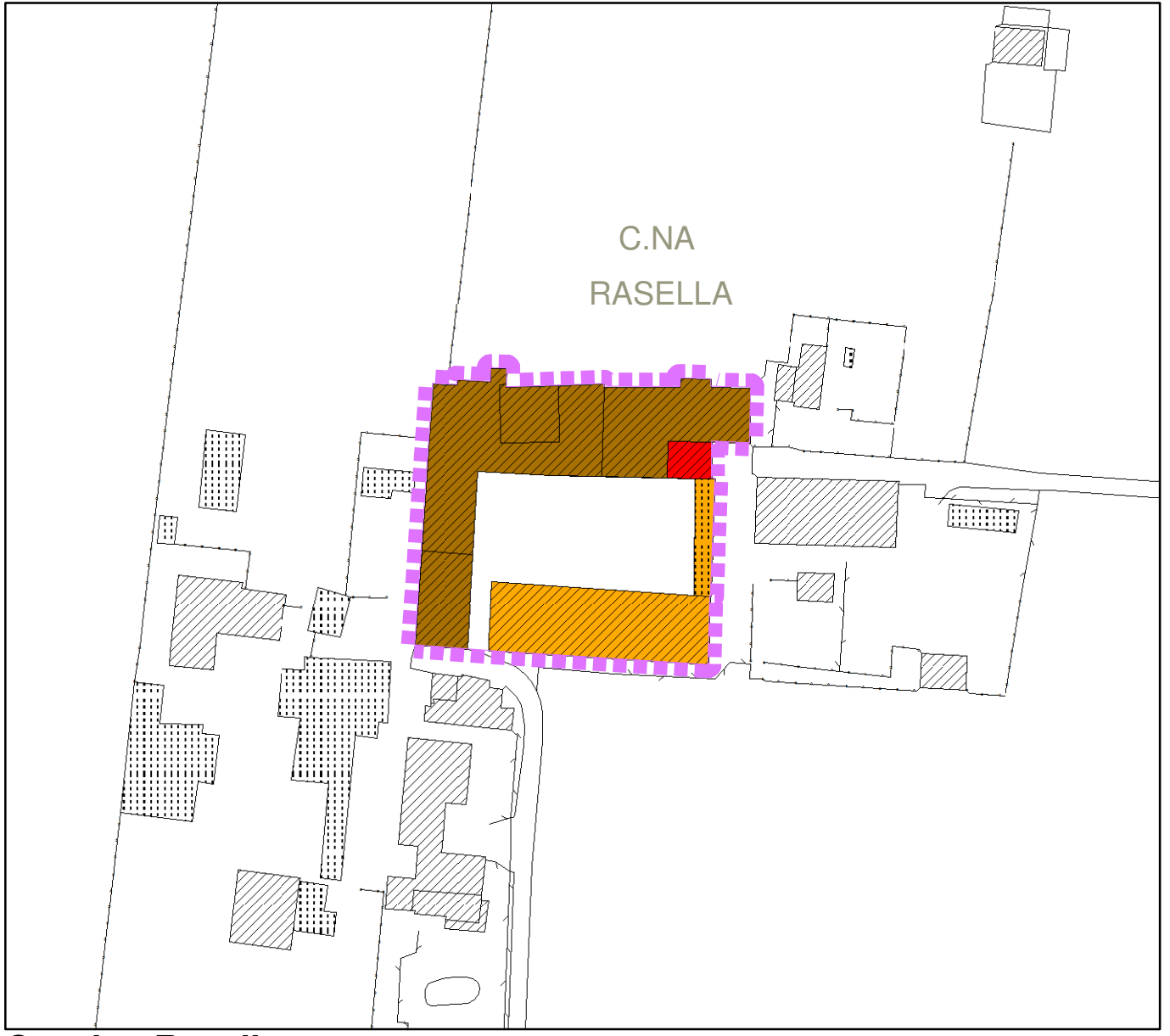
Cascina Noce



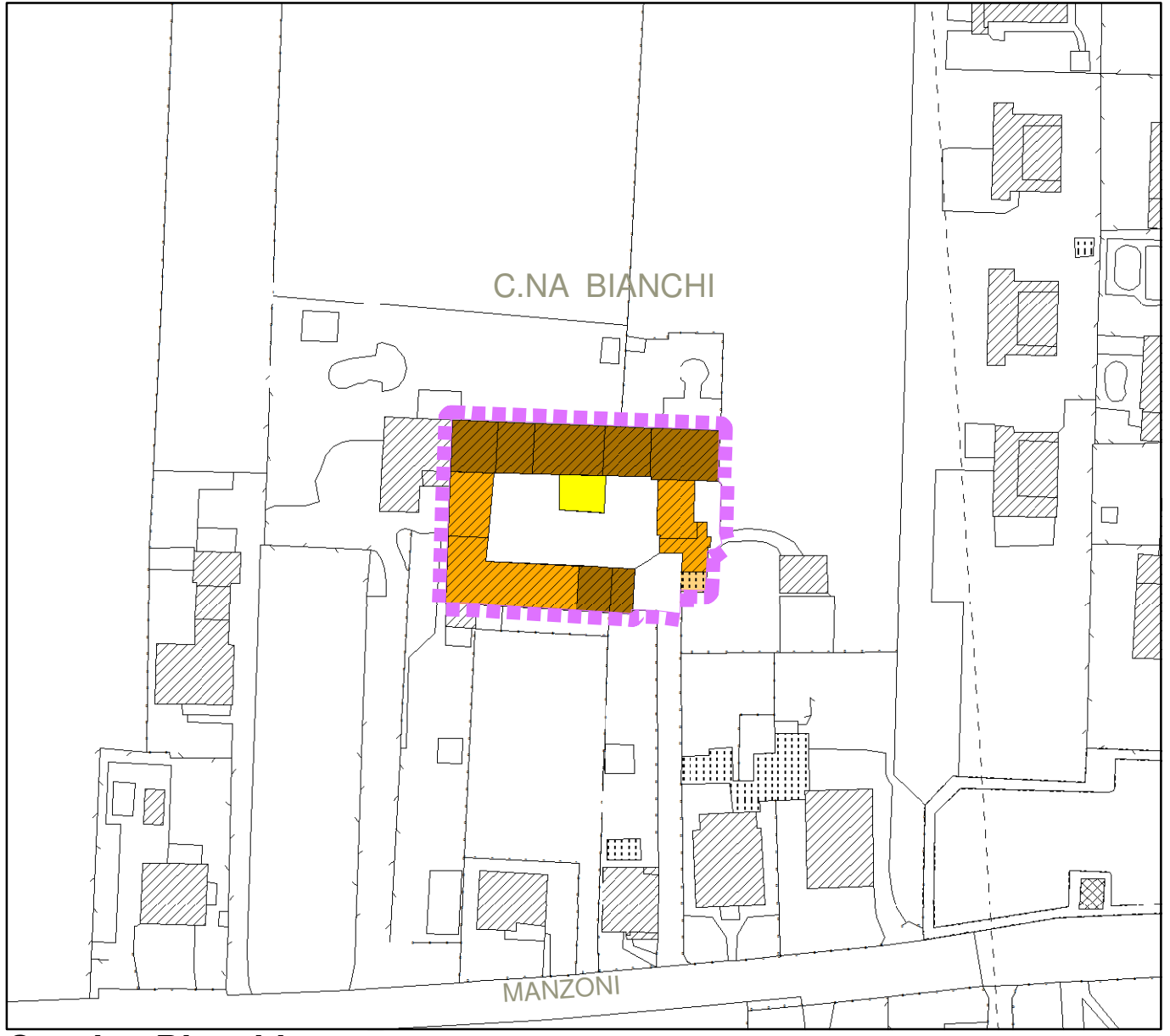
Cascina Cavallasco



Cascina Riva



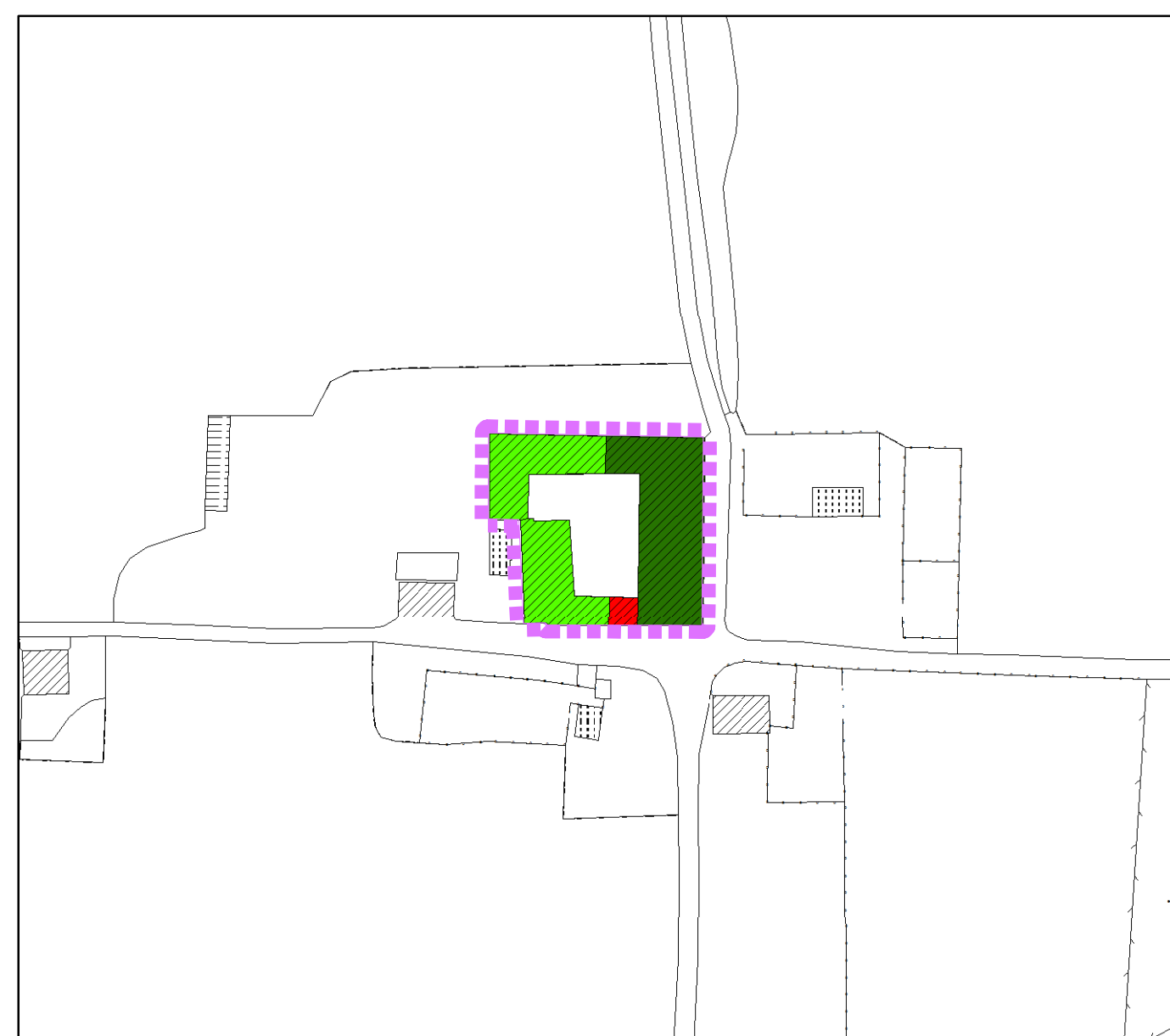
Cascina Rasella



Cascina Bianchi



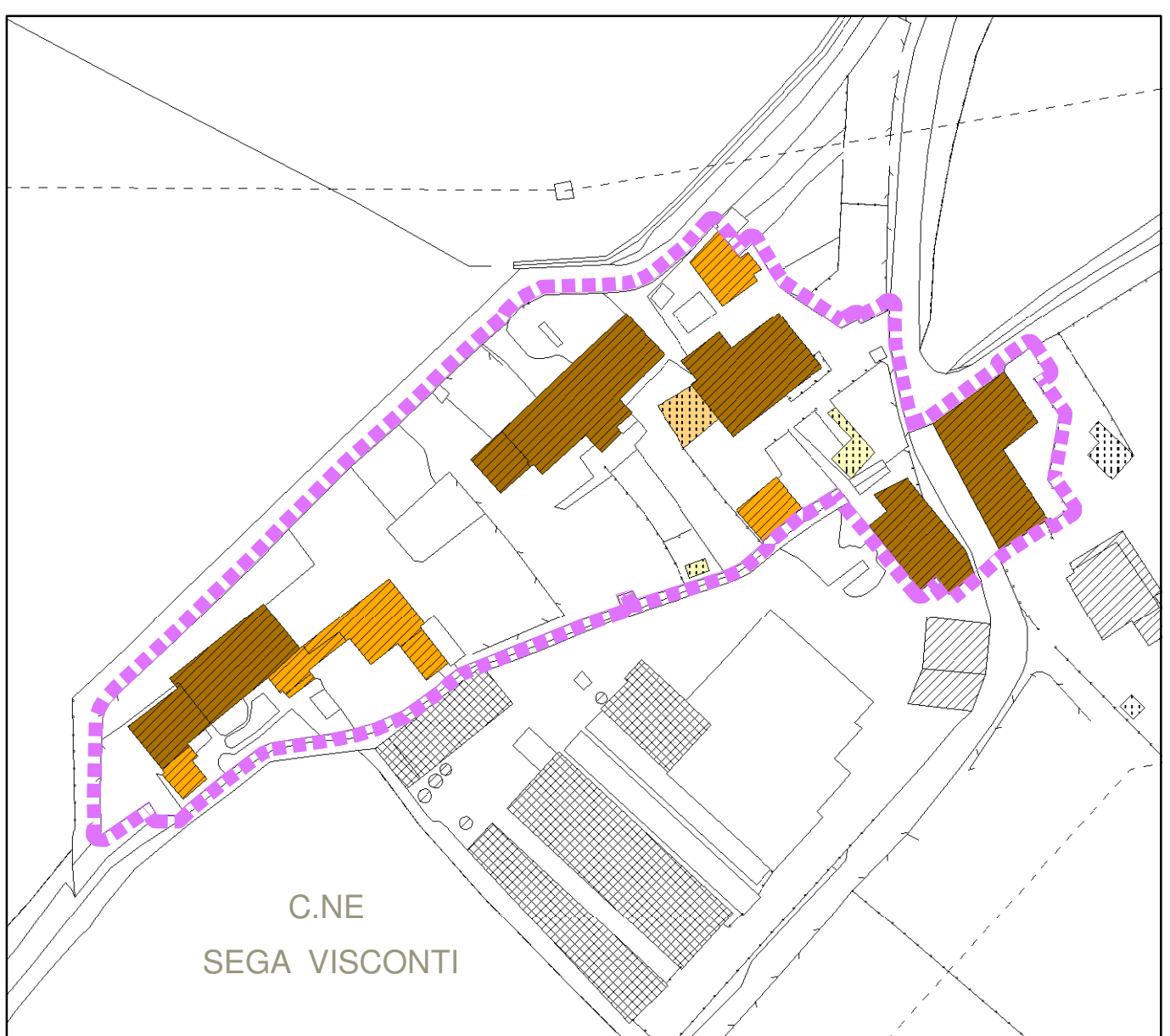
Cascina Crotta



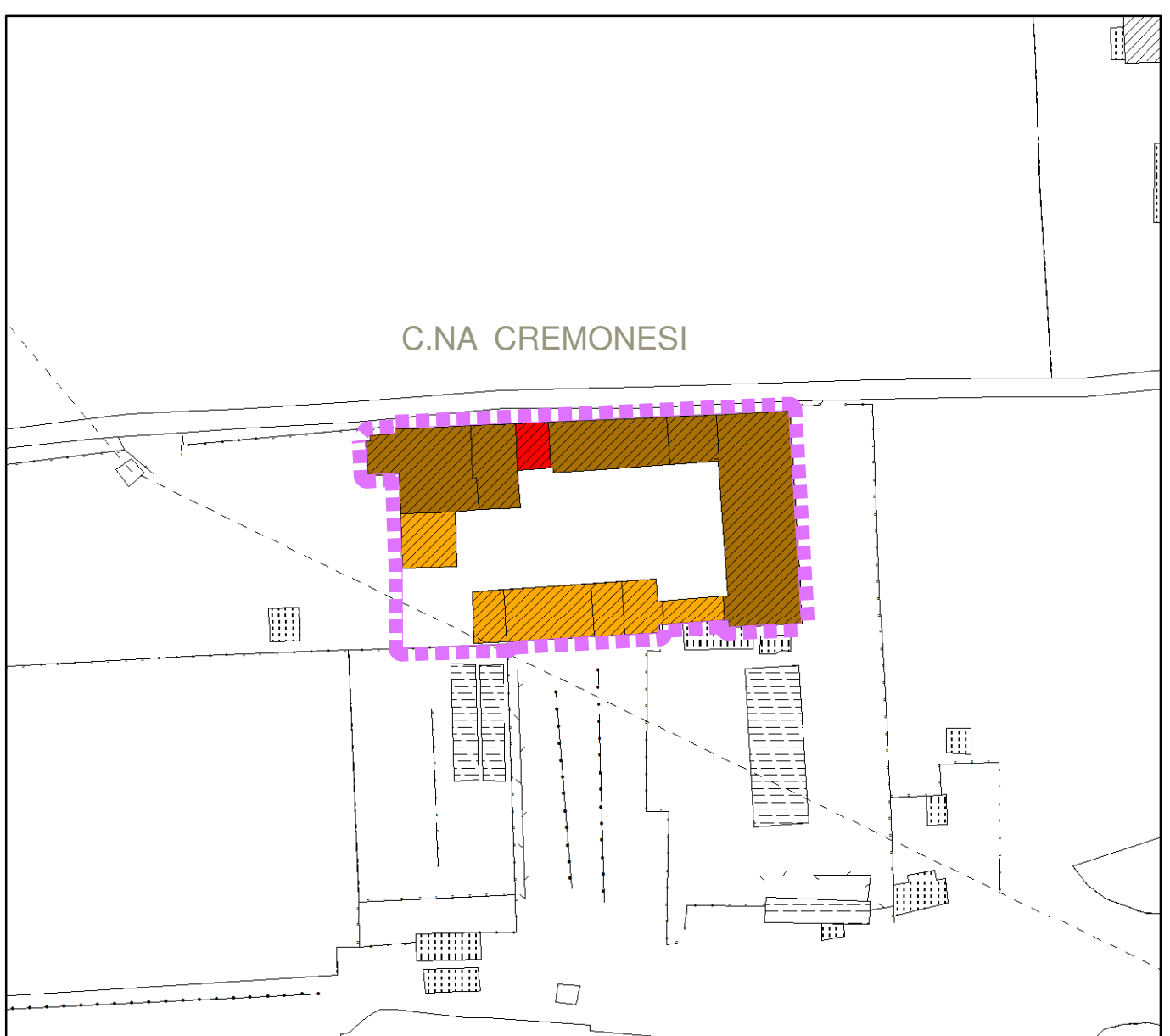
Cascina Arbizzoni



Cascina Visconti



Cascina Sala



Cascina Cremonesi


LEGENDA

DESTINAZIONE D'USO PIANO TERRA

Residenziale	Tecnologico
Accessorio	Attrezzatura religiosa
Box	Commerciale
Baracca	Artigianale
Tettoia	Attrezzatura pubblica
Androne	Terziario
Residenziale agricolo	Edificio demolito
Accessorio agricolo	

CONFINI

- Perimetro cascine storiche
- Confine comunale



COMUNE DI
VAPRIO D'ADDA
PROVINCIA DI MILANO

PGT

Piano di Governo del Territorio
ai sensi della Legge Regionale 11 marzo 2005, n. 12

REVISIONE GENERALE 2016
Avviata con Deliberazione di Giunta Comunale n. 00 del 00 0000

2b

PdR

Piano delle Regole

Tavola

Rilievo ecografico dello stato di fatto: La città storica
Carta della destinazione d'uso piano terra
Cascine storiche
scala 1:1000

allegato alla deliberazione di Consiglio Comunale n. del


SINDACO
ing. Andrea Benvenuto Beretta

PROGETTISTA
dott. arch. Mario Mossolani
dott. ing. Marcello Mossolani

SEGRETARIO
dott.ssa Alessandra Agazzi

UFFICIO TECNICO COMUNALE
arch. Giovanni Di Grandi

COLLABORATORE geom. Mauro Scano



STUDIO MOSSOLANI
urbanistica architettura ingegneria
via della pace 14 - 27045 casteggio (pavia) - tel. 0383 890096 - telefax 0383 82423 - www.studiomossolani.it